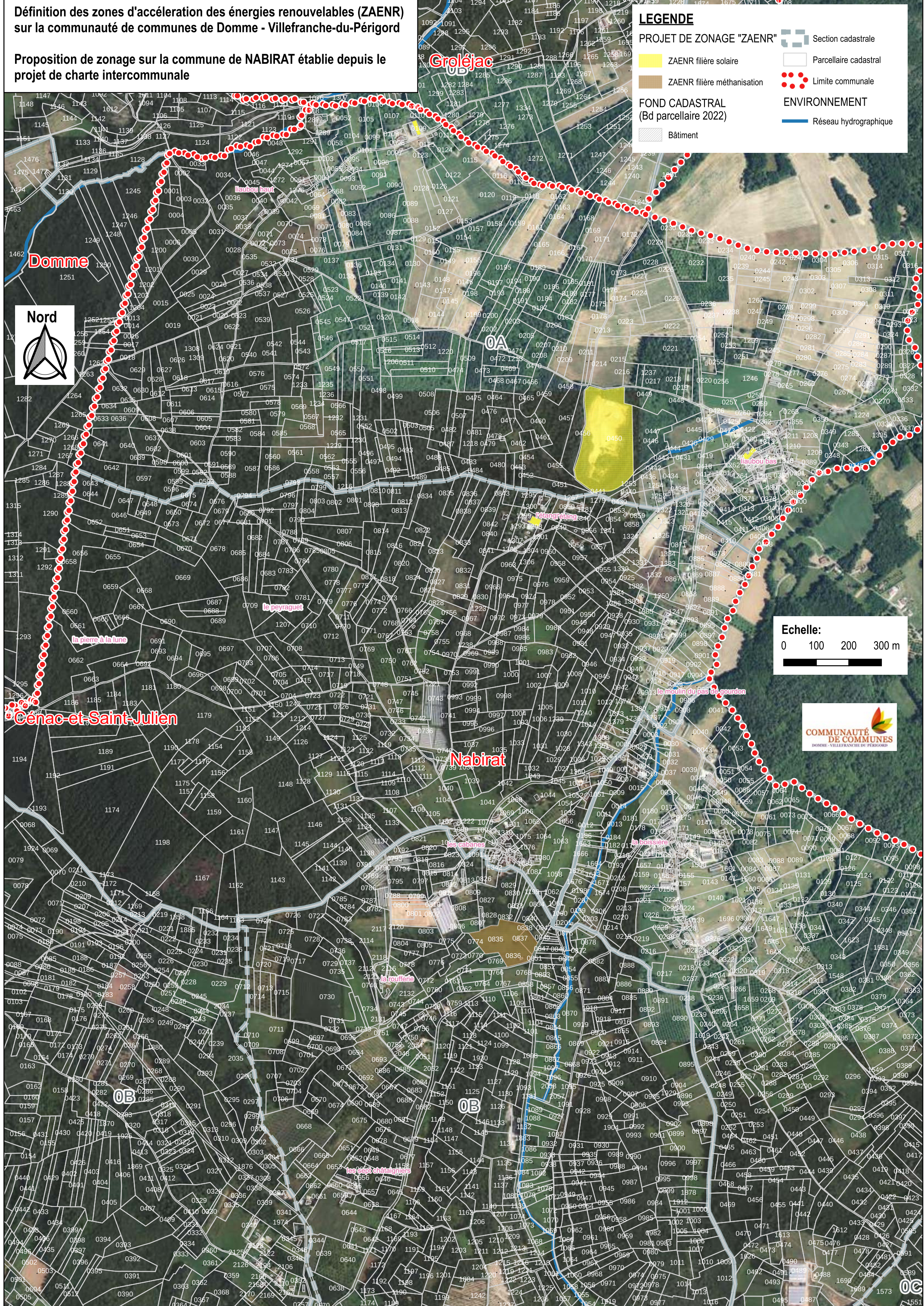


Définition des zones d'accélération des énergies renouvelables (ZAENR) sur la communauté de communes de Domme - Villefranche-du-Périgord

Proposition de zonage sur la commune de NABIRAT établie depuis le projet de charte intercommunale

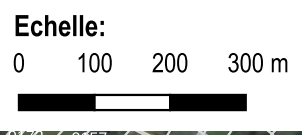
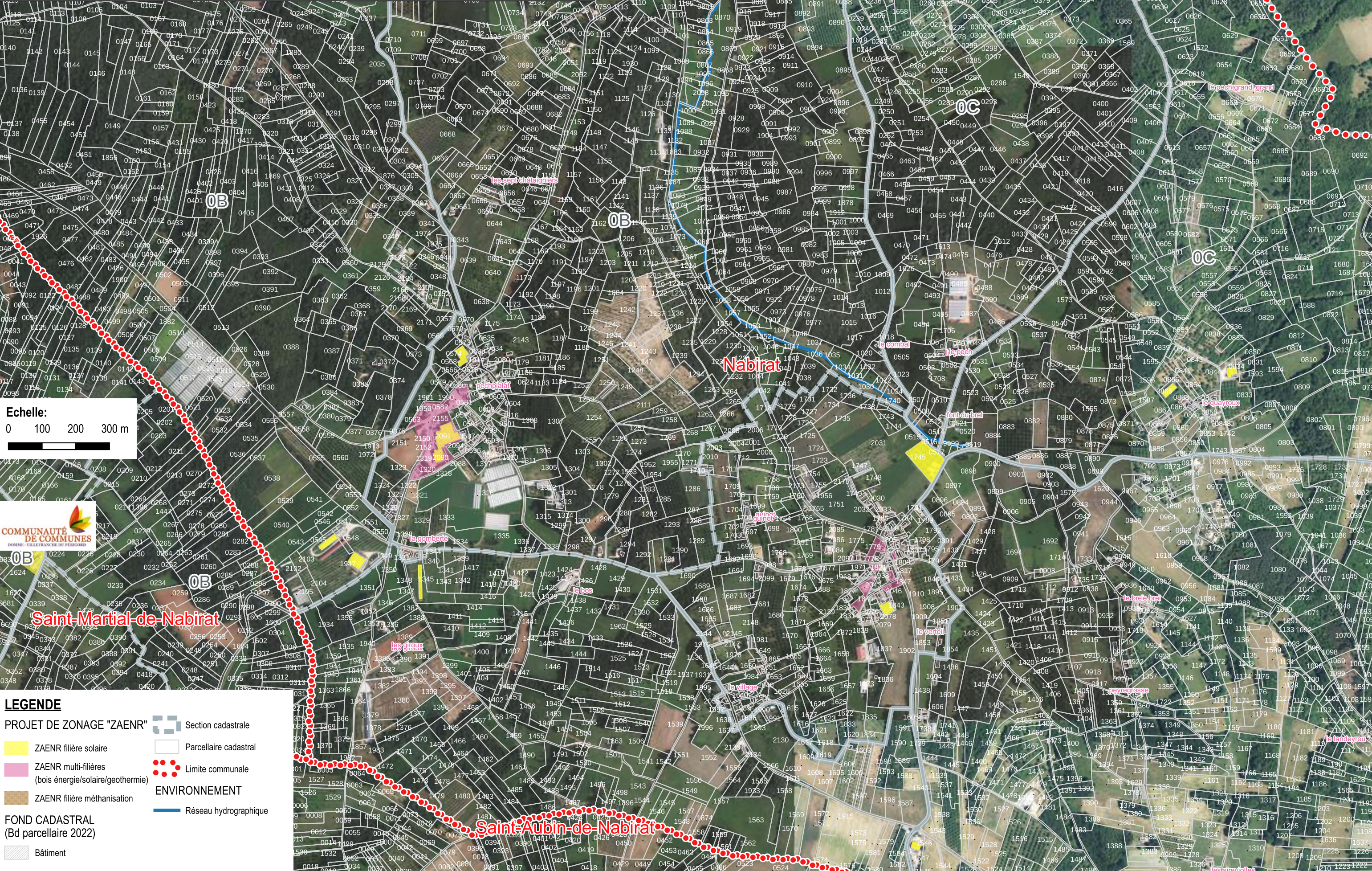
LEGENDE

- PROJET DE ZONAGE "ZAENR"
 - ZAENR filière solaire
 - ZAENR filière méthanisation
- FOND CADASTRAL (Bd parcellaire 2022)
 - Bâtiment
- Section cadastrale
- Parcellaire cadastral
- Limite communale
- ENVIRONNEMENT
 - Réseau hydrographique



Définition des zones d'accélération des énergies renouvelables (ZAENR) sur la communauté de communes de Domme - Villefranche-du-Périgord

Proposition de zonage sur la commune de NABIRAT établie depuis le projet de charte intercommunale



LEGENDE

PROJET DE ZONAGE "ZAENR"

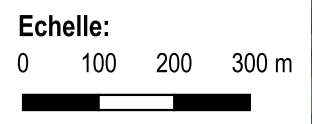

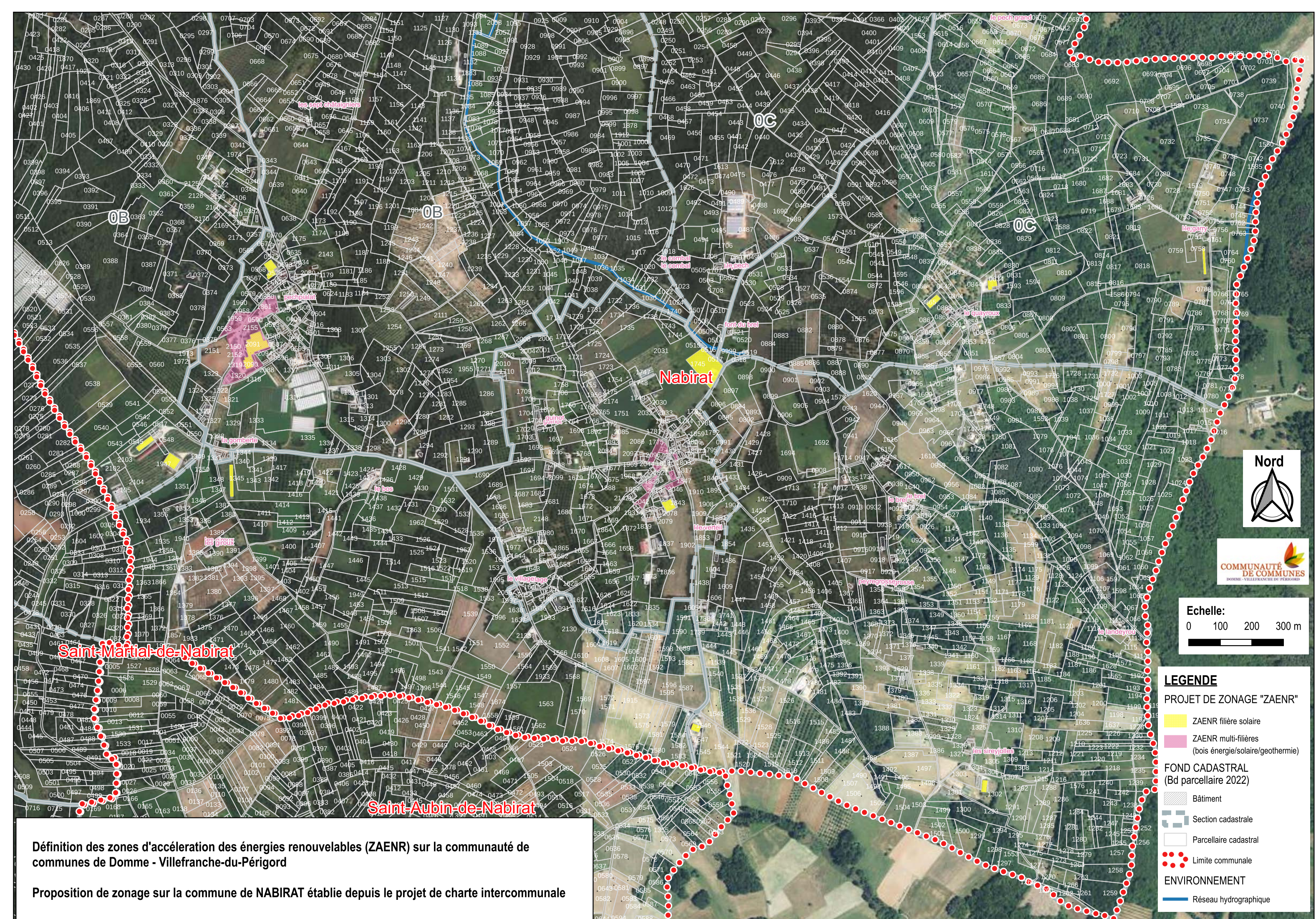
- ZAENR filière solaire
- ZAENR multi-filières (bois énergie/solaire/geothermie)
- ZAENR filière méthanisation

ENVIRONNEMENT

- Section cadastrale
- Parcellaire cadastral
- Limite communale
- Réseau hydrographique

FOND CADASTRAL (Bd parcellaire 2022)

- Bâtiment



- LEGENDE**
- PROJET DE ZONAGE "ZAENR"**
- ZAENR filière solaire
 - ZAENR multi-filières (bois énergie/solaire/geothermie)
- FOND CADASTRAL (Bd parcellaire 2022)**
- Bâtiment
 - Section cadastrale
 - Parcellaire cadastral
- ENVIRONNEMENT**
- Limite communale
 - Réseau hydrographique

Définition des zones d'accélération des énergies renouvelables (ZAENR) sur la communauté de communes de Domme - Villefranche-du-Périgord

Proposition de zonage sur la commune de NABIRAT établie depuis le projet de charte intercommunale